

ACTUALIZACIÓN DEL PLAN DE DESARROLLO URBANO DE CENTRO DE POBLACIÓN DE PUERTO VALLARTA JALISCO







PLAN PARCIAL DE DESARROLLO URBANO
DISTRITO URBANO 5
SUBDISTRITO URBANO 5-B "ESTERO EL SALADO"

SIMBOLOGÍA

-  Gasolineras y Gaseras
-  Planta de Tratamiento
-  Zonas de Restricción
-  Cono Aproximación Aeropuerto

*FUENTE: ELABORADO CON ESTUDIO EN CAMPO. RESTITUCIÓN 2006 Y FOTOGRAFÍAS DE GOOGLE EARTH 29/01/2009

INFORMACIÓN COMPLEMENTARIA

-  LIMITE DE CENTRO DE POBLACIÓN
-  LIMITE DE AREA DE APLICACIÓN
-  LIMITE DE SUBDISTRITO
-  LIMITE DE COLONIAS
-  CURVAS DE NIVEL @ 5 MTS
-  TRAZA

INSTALACIONES ESPECIALES Y RIESGOS URBANOS **D3-18**



AGOSTO 2012
ESCALA: 1:16,500

H. AYUNTAMIENTO DE PUERTO VALLARTA, JALISCO
DIRECCIÓN DE PLANEACIÓN URBANA

